

























Условные обозначения

- | | |
|---|--|
|  | Ж1 - Зона индивидуальной жилой застройки с приусадебными участками |
|  | ОД1 - Зона общественного, делового и коммерческого назначения |
|  | ОД2 - Зона объектов образования, просвещения, культуры, здравоохранения и спорта |
|  | ОД3 - Зона религиозных объектов |
|  | П - Зона производственно-коммунальных объектов |
|  | ТА - Зона инженерной и транспортной инфраструктуры |
|  | ТЖ - Зона инженерной и транспортной инфраструктуры железнодорожного транспорта (полоса отвода железной дороги) |
|  | Р1 - Зона зеленых насаждений общего пользования |
|  | Р2 - Зона рекреационно-ландшафтных территорий |
|  | СХ - Зона сельскохозяйственного использования |
|  | СН1 - Зона кладбищ |
|  | СН2 - Зона водозаборных сооружений |
|  | СХП - Зона сельскохозяйственного назначения |
|  | Зона водных объектов |
|  | Санитарная зона от ВЭП |
|  | Санитарная зона от кладбищ |
|  | Санитарная зона от газа |
|  | Очистные зоны курганов |
|  | Очистные зоны памятников |
|  | Границы Речовского сельского поселения |
|  | Границы населенного пункта |
|  | Водооградная зона |
|  | Защитная зона |
|  | Зона затопления |
| | Зона от газовых месторождений |
| | Горные отвалы |

